




TUMAČ PLANSKOG ZNAKOVLJA

[OB-1-1] Obuhvat prostornog plana



[OB-1-1-3001] Obuhvat prostornog plana

[IS-4-1] Vodoopskrba i drugo korištenje voda

 [IS-4-1-2001] Vodoopskrbni cjevovod područnog (regionalnog) značaja s pripadajućim građevinama i uređajima




[IS-4-1-2302] (VN) Vodna građevina za navodnjavanje i drugo zahvaćanje voda područnog (regionalnog) značaja - planirano




[IS-4-1-3002] Vodoopskrbni cjevovod s pripadajućim građevinama i uređajima - planirano

[IS-4-2] Otpadne i oborinske vode

 [IS-4-2-3001] Cjevovod za javnu odvodnju s pripadajućim građevinama i uređajima




[IS-4-2-3103] (Op) Uređaj za pročišćavanje otpadnih voda

 [IS-4-2-3002] Cjevovod za javnu odvodnju s pripadajućim građevinama i uređajima - planirano



[IS-4-2-3104] (Op) Uređaj za pročišćavanje otpadnih voda - planirano

[IS-4-3] Uređenje vodotoka i voda

 [IS-4-3-1201] Regulacijska i zaštitna vodna građevina državnog značaja s pripadajućim građevinama i uređajima



[IS-4-3-2102] (UV) Brana s akumulacijom i/ili retencijskim prostorom područnog (regionalnog) značaja s pripadajućim građevinama i uređajima - planirano

[IS-4-4] Melioracijska odvodnja



[IS-4-4-3001] Melioracijska odvodnja s pripadajućim građevinama i uređajima

Naziv prostornog plana:

Prostorni plan uređenja Općine Dežanovac

Naziv kartografskog prikaza prostornog plana:

2.4. Vodnogospodarski sustav

Mjerilo prikaza:

1:25000

Vrsta postupka:

Postupak izrade i donošenja izmjene i dopune prostornog plana

Faza izrade plana:

Prijedlog prostornog plana za javnu raspravu

Oznaka revizije plana:

Odluka o izradi prostornog plana:

Odluka o izradi izmjene i dopune Prostornog plana uređenja Općine Dežanovac (Službeni glasnik Općine Dežanovac broj 3/2025)

Javna rasprava:

Javna rasprava provodi se od 28.05.2026. do zaključno s danom 27.06.2026.

Javni uvid:

od 28.05.2026. godine do 27.06.2026. godine, na lokaciji: DEŽANOVAC 288, 43506 DEŽANOVAC, 9:00-13:00

Javno izlaganje:

dana 11.06.2026. godine, na lokaciji: DEŽANOVAC 288, 43506 DEŽANOVAC, 11:00

Nositelj izrade prostornog plana:

Bjelovarsko-bilogorska županija, Općina Dežanovac
Jedinstveni upravni odjel

Odgovorna osoba nositelja izrade:

PROČELNICA
Ljubica Ilinović mag.iur.

Tijelo koje donosi prostorni plan:

Bjelovarsko-bilogorska županija, Općina Dežanovac
Općinsko vijeće

Predsjednik tijela koje donosi prostorni plan:

PREDSJEDNIK OPĆINSKOG VIJEĆA
Ivan Dubravac

Stručni izrađivač prostornog plana:

URBANISTICA d.o.o.
Zagreb, Gajeva 2A
OIB: 42857246988

Odgovorna osoba stručnog izrađivača:

DIREKTOR
Jasminka Pilar-Katavić dipl.ing.arh.

Odgovorni voditelj izrade:

Nikolina Gradečki dipl.ing.arh.

Stručni tim:

Sara Brmbota mag.ing.arch.
Nikolina Gradečki, mag.ing.arch.
Ivana Katavić, bacc.oec.
Ines Kotula, mag.ing.arch.
Iva Lukinić, dipl.ing.prom.
Gordan Maček, dipl.ing.prom.
Antonio Pavešković, univ.bacc.geog. i univ.bacc.hist.

Jasmina Pilar-Katavić, dipl.ing.arh.
Ana Putar, dipl.ing.arh.
Ivana Puzavac, dipl.ing.arh.
Jasmina Sadek, dipl.ing.arh.
Vilma Stopfer Svečnjak, mag.ing.prosp.arch.
Domagoj Šumanovac, ing.arh.

Naziv prostornog plana:

Prostorni plan uređenja Općine Dežanovac

Naziv kartografskog prikaza prostornog plana:

2.4. Vodnogospodarski sustav

Mjerilo prikaza:

1:25000

Vrsta postupka:

Postupak izrade i donošenja izmjene i dopune prostornog plana

Faza izrade plana:

Prijedlog prostornog plana za javnu raspravu

Oznaka revizije plana:

Prostor za digitalni potpis

Odgovorna osoba nositelja izrade:

PROČELNICA

Ljubica Ilinović mag.iur.

Odgovorna osoba stručnog izrađivača:

DIREKTOR

Jasminka Pilar-Katavić dipl.ing.arh.

Odgovorni voditelj izrade:

Nikolina Gradečki dipl.ing.arh.